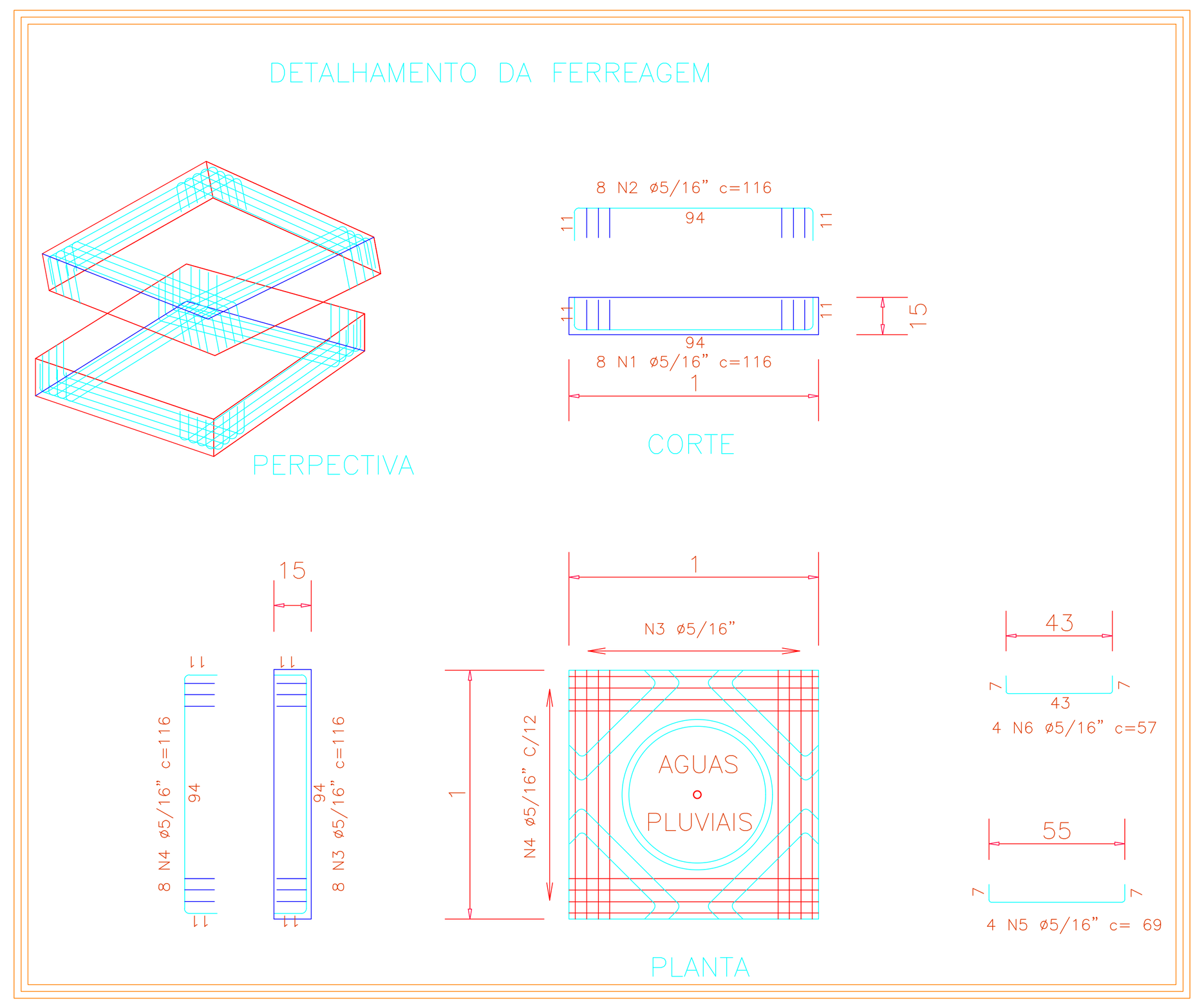

FERRAGENS DO LEVANTAMENTO DO P.V.
SEM ESCALA

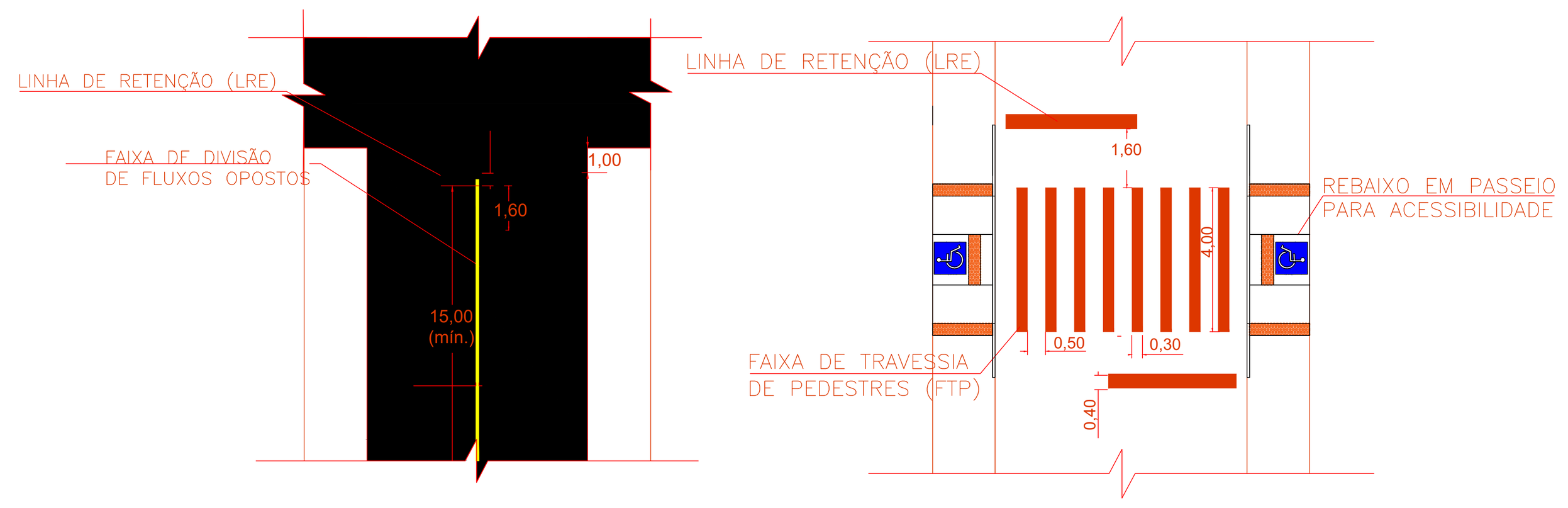

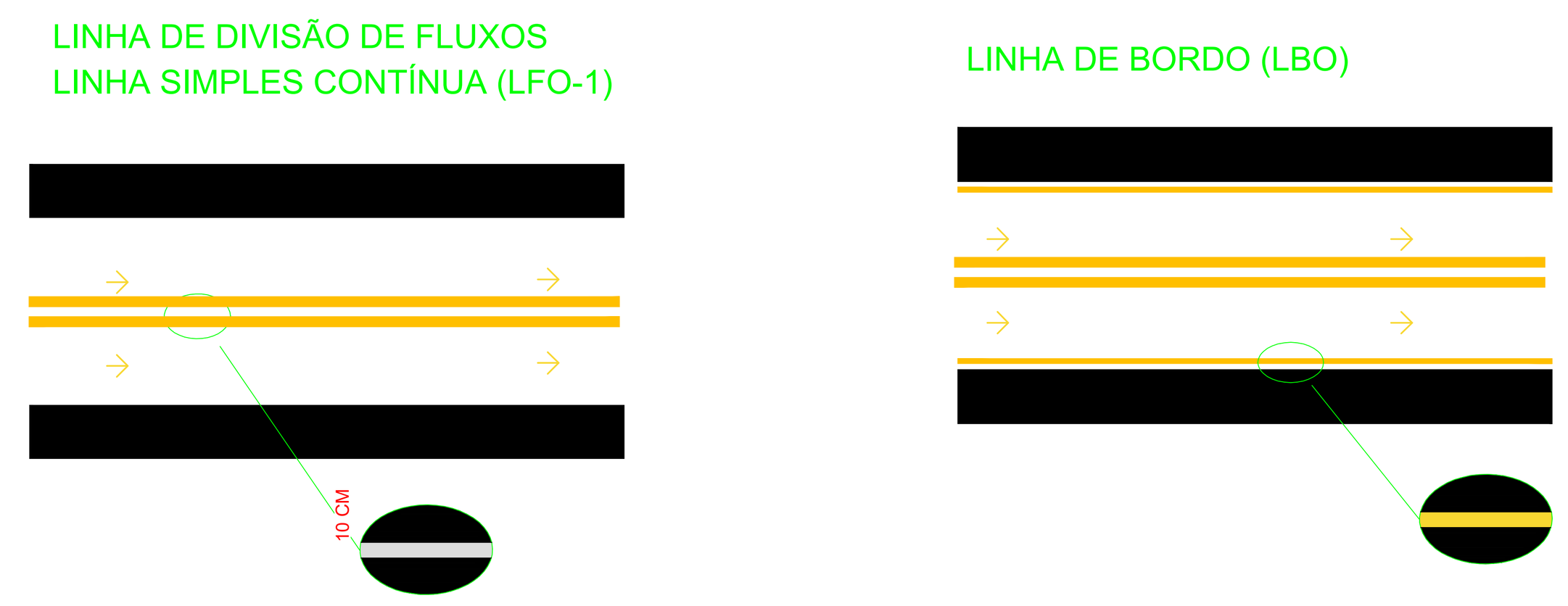

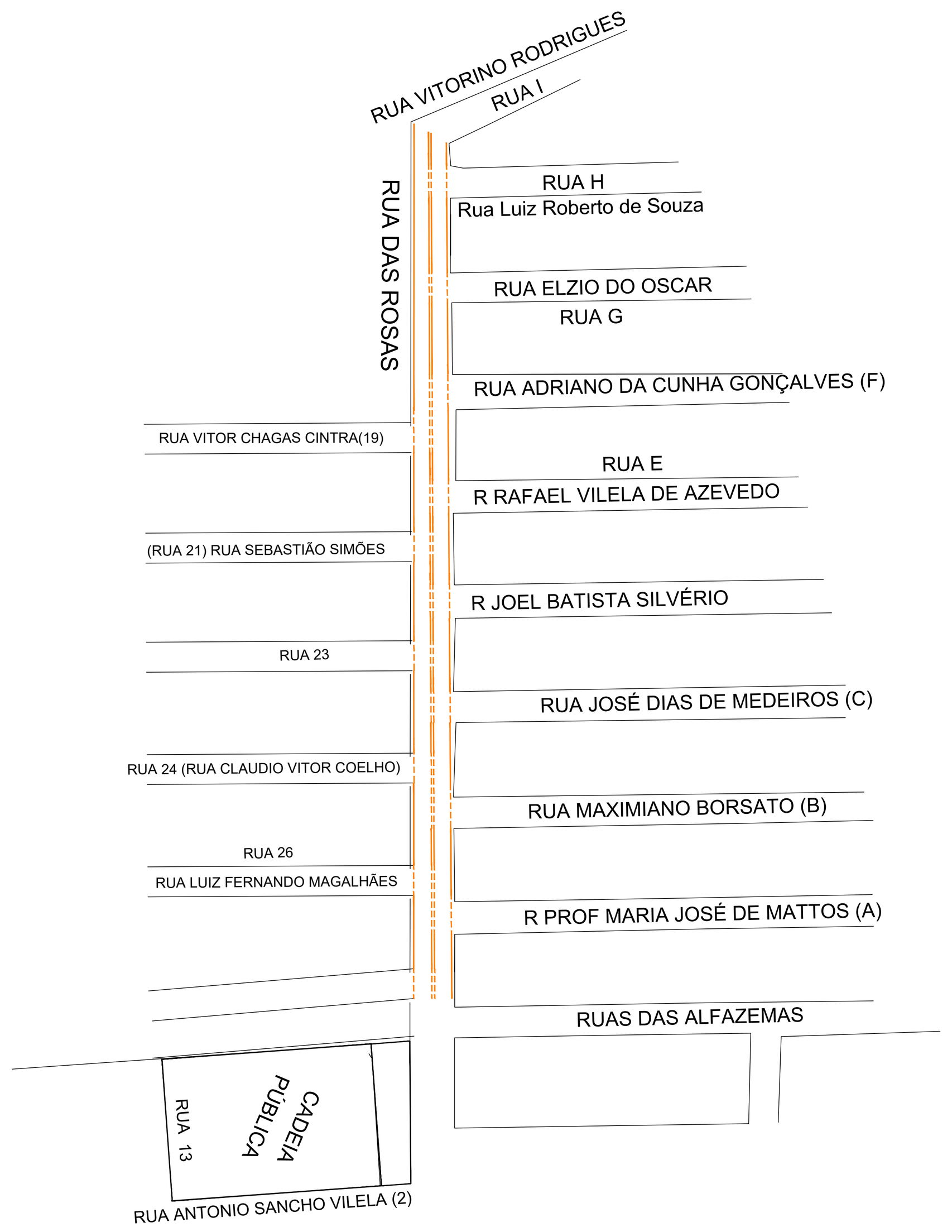

LEGENDA

SINALIZAÇÃO HORIZONTAL

SINALIZAÇÃO HORIZONTAL - ASFALTO
SEM ESCALA

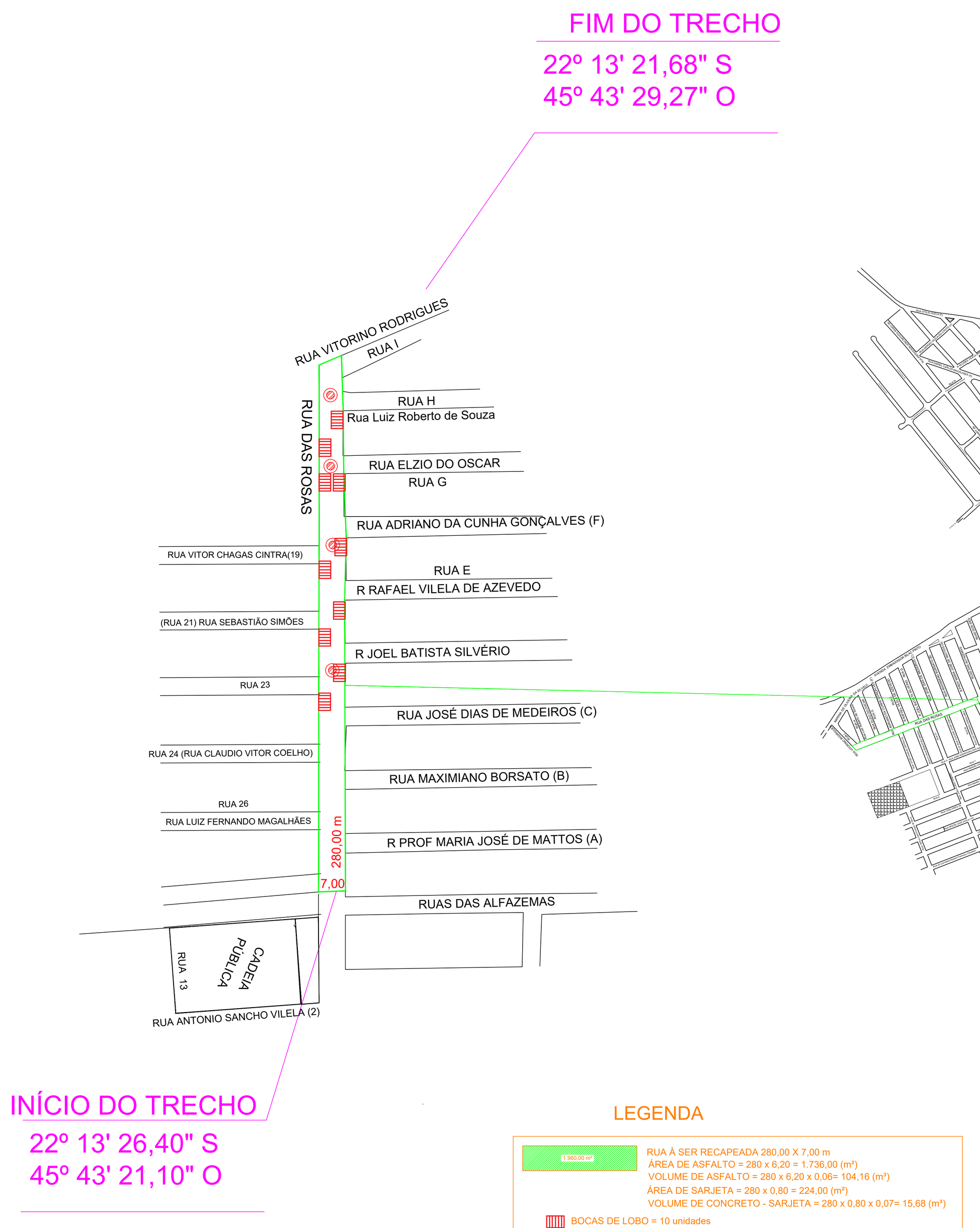

LEGENDA

RUA À SER RECAPEADA 280,00 X 7,00 m
ÁREA DE ASFALTO = 280 x 6,20 = 1.736,00 (m²)
VOLUME DE ASFALTO = 280 x 6,20 x 0,06= 104,16 (m³)
ÁREA DE SARJETA = 280 x 0,80 = 224,00 (m²)
VOLUME DE CONCRETO - SARJETA = 280 x 0,80 x 0,07= 15,68 (m³)
BOCAS DE LOBO = 10 unidades
POÇO DE VISITA = 4 unidades

ÁREA A SER RECAPEADA - ASFALTO
SEM ESCALA

MAPA DO MUNICÍPIO DE SANTA RITA DO SAPUCAÍ - MG
ESC. 1:10000

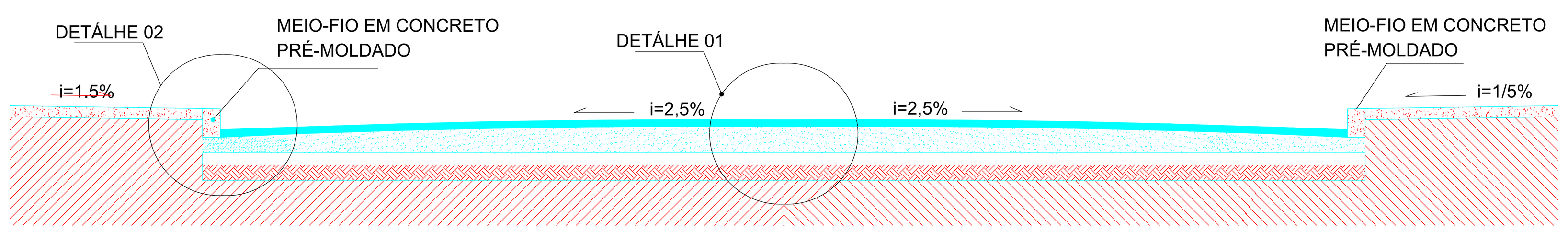

2 ° CORTE TRANSVERSAL PISTA DE ROLAMENTO -ASFALTO
SEM ESCALA

DETALHE 01

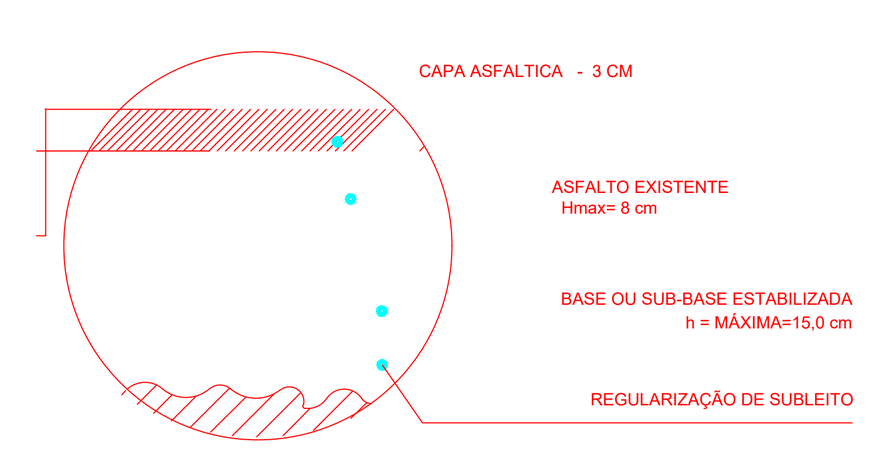

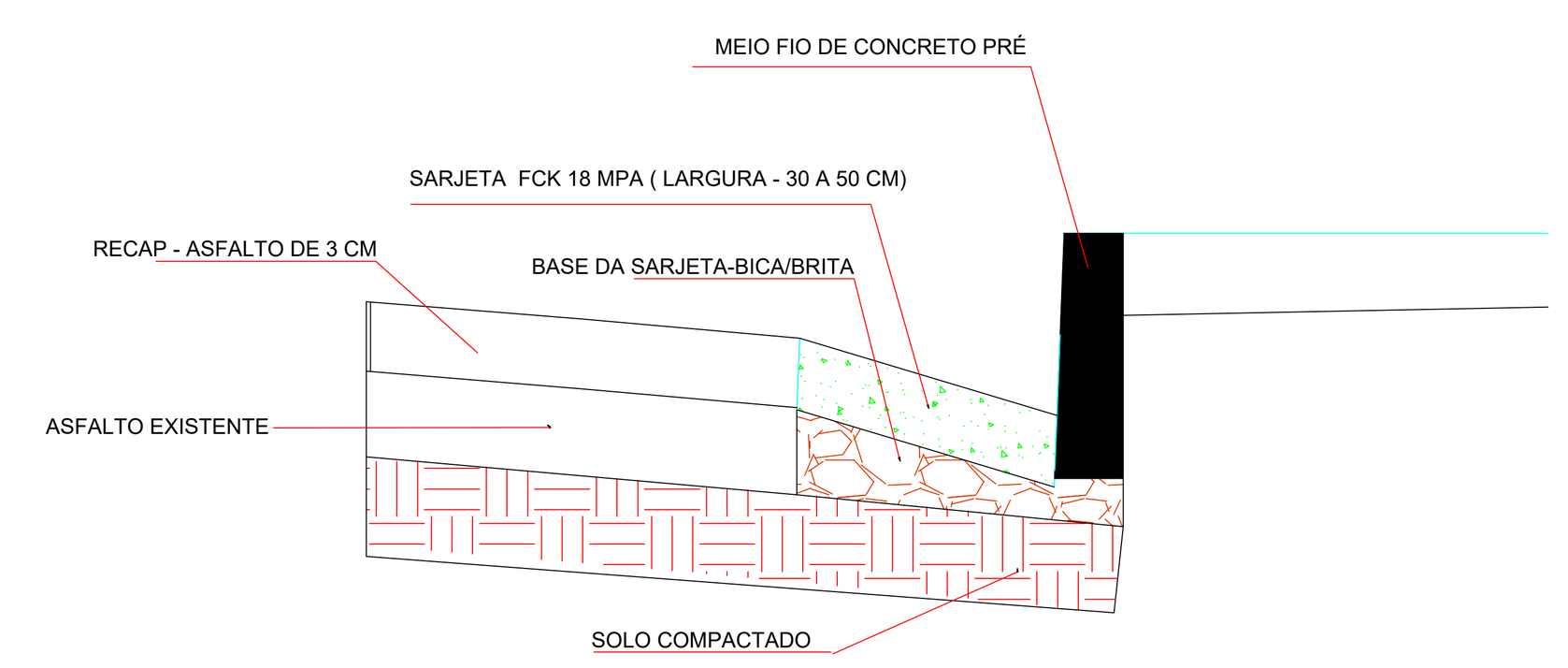

SEM ESCALA DETALHE 2

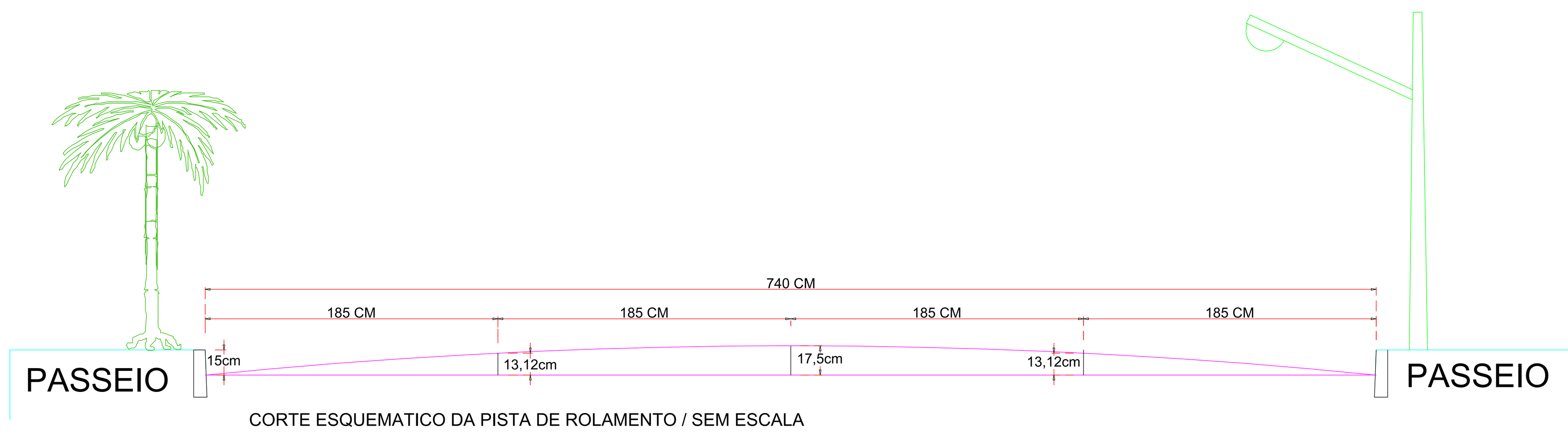

CORTE ESQUEMATICO DA PISTA DE ROLAMENTO / SEM ESCALA

PREFEITURA MUNICIPAL DE SANTA RITA DO SAPUCAÍ
18.192.898.0001-02 Av. Dr. Delfim Moreira, 322, Centro, cep 37540-000

SECRETARIA MUNICIPAL DE OBRAS E DESENVOLVIMENTO URBANO

LOCAL: RUA DAS ROSAS
BAIRRO: PEDRO SANCHO VILELA
CIDADE/UF.: SANTA RITA DO SAPUCAÍ – MG
ASSUNTO
MELHORIA DE INFRA–ESTRUTURA
PROJETO
PROJETO DE PAVIMENTAÇÃO – RECAPEAMENTO

CONTEUDO DO PROJETO
PLANTA DE LOCALIZAÇÃO DA ÁREA A SER IMPLANTADA A INFRA–ESTRUTURA

ÁREA TOTAL DOS LOGRADOUROS = 1.736,00 m²

RESPONSÁVEL TÉCNICO PELO PROJETO E EXCUÇÃO

Documento assinado digitalmente
HELEN PATRICIA FONSECA COSTA
Data: 25/09/2025 10:06:04-0300
Verifique em https://validar.iti.gov.br

HELEN PATRÍCIA FONSECA COSTA – CREA – MG 326.546/D
ENGENHEIRA CIVIL

PROPRIETÁRIO

PROPRIETÁRIO: PREF. MUNICIPAL DE SANTA RITA DO SAPUCAÍ

DATA:	ESCALA:	UNIDADE:	FOLHA:
15/09/2025	INDICADA	INCIDADO	2/2